



Матични број: 07226560
ПИБ: 100403773
Шифра делатности: 6300
Регистарски број: 612400034
Текући рачун: 160-7383-43

Број: 779/2
Датум: 21.03.2024. године
Врање

Јавно предузеће „Водовод” Врање у поступку по захтеву број: **сл.17/2024-3/СМ** од 19.03.2024. године, Града Врања, Кабинета градоначелника, за издавање техничких услова за пројектовање и прикључење на водоводну и канализациону мрежу, за **израду Урбанистичког пројекта за урбанистичко-архитектонско обликовање спортско рекреативне површине јавне намене**, на катастарској парцели број **5005/1 КО Врање 1 у Врању**, у оквиру **Плана генералне регулације Зоне 1 Врања**, подносица захтева **Града Врања из Врања**, у складу **Законом о планирању и изградњи** („Сл. гласник РС”, бр. 72/2009, 81/2009 - испр., 64/2010 - одлука УС, 24/2011, 121/2012, 42/2013 - одлука УС, 50/2013 - одлука УС, 98/2013 - одлука УС, 132/2014, 145/2014, 83/2018, 31/2019, 37/2019 - др. закон и 9/2020); **Одлуке о начину обављања комуналних делатности снабдевања водом за пиће и пречишћавања и одвођења атмосферских и отпадних вода на територији града Врања** („Сл. гласник града Врања”, бр. 36/2020) издаје

ТЕХНИЧКЕ УСЛОВЕ ЗА ПРОЈЕКТОВАЊЕ И ПРИКЉУЧЕЊЕ

1. ОПШТИ УСЛОВИ ЗА ПРОЈЕКТОВАЊЕ И ПРИКЉУЧЕЊЕ НА ВОДОВОДНУ МРЕЖУ

1. Прикључење на систем јавног водовода врши се непосредно преко грађевинске парцеле на којој је објект изграђен.
2. Изузетно, када не постоји техничка могућност прикључења непосредно преко грађевинске парцеле на којој је објект изграђен, унутрашња водоводна или канализациона инсталација објекта може се прикључити на систем јавног водовода и канализације и преко суседне грађевинске парцеле, уз писану сагласност власника, односно носиоца права коришћења на грађевинској парцели преко које се врши прикључење привременим прикључком.
3. Сваки објект који се снабдева водом из јавног водовода мора имати сопствени водоводни прикључак.
4. **Прикључење на систем јавног водовода искључиво врши ЈП Водовод Врање.**
5. Сваки објект, прикључен на јавну водоводну мрежу мора имати засебан водомер, чији тип, врсту и техничке карактеристике одређује ЈП Водовод Врање.
6. Монтажу и замену водомера врши искључиво ЈП Водовод Врање.
7. Водомер мора бити смештен у посебно склониште за водомер тј. водомерни шахт. Изградња водомерног шахта је обавеза корисника.



Матични број: 07226560
ПИБ: 100403773
Шифра делатности: 6300
Регистарски број: 612400034
Текући рачун: 160-7383-43

8. Водомерни шахт треба да буде на приступачном месту, највише 2м увучен од регулационе линије (ограде).
9. Унутрашње димензије шахта за кућни водомер треба да буду 1.0м x 1.0м са дубином од 1.20м.
10. Димензије водомера за стамбене зграде или индустријске објекте морају да буду довољно велике да могу да се сместе сви потребни елементи за спајање и контролу линије воде. Оквирне димензије треба да буду мин 1.6мх 2.0мх 1.5м.
11. Шахт мора имати уграђене пењалице или прикладне мердевине.
12. Ако се на месту прикључка јављају високе подземне воде, око шахта се мора изградити хидроизолација. Водомер не сме бити у води.
13. Шахт за водомер може бити изграђен од готовог бетона који мора бити прописно армиран или зидан од опеке у цементном малтеру. Дебљина зида треба да буде мин 10цм. (зависно од оптерећења)
14. Шахт мора да има уграђен ливено-гвоздени или пластични поклопац одређене носивости, округлог облика димензија мин Р600мм.
15. **Уколико у улици не постоји изграђена хидротехничка инфраструктура, Инвеститор је у обавези да је изгради у дужини која је потребна за прикључење објекта и нормално функционисање градске мреже а у складу са планским документима.**
16. Уколико радни притисак према хидрауличком прорачуну не може да подмири потребе виших делова објекта, обавезно пројектовати постројење за повећање притиска као саставни део интерне водоводне мреже. Уградња и одржавање такве опреме је обавеза корисника.
17. Димензионисање водоводне мреже извршити према хидрауличком прорачуну, а у складу са важећим планским документом (план хидротехничке инфраструктуре).
18. Испуњеност Техничких услова за прикључење на јавни водовод: пречник прикључка, величину и тип водомера, локацију и тип окна за водомер, у складу са техничким нормативима, контролише ЈП Водовод на основу техничке документације коју израђује Инвеститор.
19. **Пројектно техничку документацију тј. пројекат за грађевинску дозволу или идејни пројекат, коју израђује Инвеститор, доставити на сагласност у ЈП Водовод Врање. Документације не сме бити старија од 6 месеци.**
20. Пројектно техничком документацијом за индивидуалне објекте предвидети да се водомерно окно пројектује увучено око 2м од регулационе линије у парцели корисника, у окну приступачном за читавање, подобном за одржавање температуре која онемогућава замрзавање и физичку заштиту од евентуалних оштећења и крађа.
21. Пројектно техничком документацијом у делу стамбеног објекта за колективно становање предвидети да се простор за смештај водомера пројектује посебно за сваки стан, на месту приступачном за читавање ван стамбене јединице, подобном за одржавање температуре која онемогућава замрзавање и физичку заштиту од евентуалних оштећења и крађа.



Матични број: 07226560
ПИБ: 100403773
Шифра делатности: 6300
Регистарски број: 612400034
Текући рачун: 160-7383-43

22. Прикључење на јавну водоводну мрежу не може се извршити уколико радове на изградњи прикључка није извео ЈП Водовод.
23. Стамбена зграда која се састоји из више грађевинских целина од којих свака има посебну намену или различите власнике, мора имати посебне прикључке за сваки овакав део.
24. Водоводни прикључак јесте цевовод питке воде од споја на уличној водоводној мрежи до главног водомера у објекту или изван њега, укључујући и водомер.
25. Водоводни прикључак се мора пројектовати праволинијски управно на уличну цев.
26. Након извршених радова на изградњи интерне водоводне мреже и прикључка, Инвеститор је у обавези да у службу техничке припреме ЈП Водовод Врање достави геодетски снимак изведене мреже.
27. Рок важности услова је једна година од дана издавања. Уколико се прикључење објекта не изврши у року, Инвеститор је дужан да се обавезно обрати ЈП Водоводу ради усаглашавања евентуалних измена на локацији.
28. Износ накнаде за прикључење као и накнаде стварних трошкова израде услова за пројектовање и прикључење, наплаћује се према важећем ценовнику ЈП Водовод Врање.

2. ПОСЕБНИ УСЛОВИ ЗА ПРОЈЕКТОВАЊЕ И ПРИКЉУЧЕЊЕ НА ВОДОВОДНУ МРЕЖУ

1. На приложеној ситуацији (графички прилог) је учртана постојећа улична водоводна мрежа профила **ПЕХД ДН 90мм**, профила **ПЕХД ДН 110мм** и профила **ПЕХД ДН 160мм**. Дубина постојеће водоводне мреже је од 1.00 -1.50 м.
2. Радни притисак у градској водоводној мрежи на месту прикључка износи 3 бара.
3. Улична мрежа мора да буде пројектована од ХДПЕ материјала - СДР17, за радни притисак од НП10. Сва цевна мрежа кућног прикључка такође мора да буде пројектована за радни притисак од НП10.
4. Уличне цеви пројектовати јавним површинама и саобраћајницама у складу са планским документима. Није дозвољено пројектовање испод постојећих објеката.
5. На сваком међусобном укрштању цевовода пројектовати чворове са деоничним вентилима на свим правцима. Сваки чвор са два и више вентила пројектовати у АБ шахти одговарајућих димензија, са ливено гвозденим поклопцем одговарајуће носивости и пењалицама.
6. Цеви прикључног вода кућног прикључка се пројектују праволинијски управно на уличну цев и не смеју бити пројектоване и грађене испод објеката.

3. ОПШТИ УСЛОВИ ЗА ПРОЈЕКТОВАЊЕ И ПРИКЉУЧЕЊЕ НА КАНАЛИЗАЦИОНУ МРЕЖУ

1. Прикључење на систем јавне канализације врши се непосредно преко грађевинске парцеле на којој је објект изграђен.



Матични број: 07226560
ПИБ: 100403773
Шифра делатности: 6300
Регистарски број: 612400034
Текући рачун: 160-7383-43

2. Када не постоји техничка могућност прикључења непосредно преко грађевинске парцеле на којој је објекат изграђен, унутрашња канализациона инсталација објекта може се прикључити на систем јавне канализације и преко суседне грађевинске парцеле, уз писану сагласност власника, односно носиоца права коришћења на грађевинској парцели преко које се врши прикључење привременим прикључком. Писану сагласност приложити уз сву осталу документацију, приликом аплицирања за прикључење.
3. Канализациони прикључак може имати сваки легално изграђен објекат.
4. **Прикључење на систем јавне канализације искључиво врши ЈП Водовод Врање.**
5. Индустријски објекти пре прикључења на јавну канализациону мрежу, дужни су изградити уређај за предходно пречишћавање отпадних вода сходно њиховом технолошком поступку, тако да квалитет упуштених отпадних вода задовољава прописане услове из *“Одлуке начину обављања комуналних делатности, снабдевања водом за пиће и пречишћавање и одвођење атмосферских и отпадних вода на територији града Врања”*.
6. Индустријски објекти пре прикључења на јавну канализациону мрежу, дужни су уградити мерач за континуално мерење протока и шахту за узорковање.
7. Није дозвољено пројектовање и прикључење на канализацију етажа објекта које су испод коте поклопца узводног шахта на уличној канализацији, (сутерени, подруми, укопане гараже и сл.) Овакви објекти или делови објекта се могу прикључити само уколико је предвиђена уградња заштитних уређаја, као што је уградња неповратних вентила и клапни на канализационом одводу из објекта или се мора предвидети препумпавање воде са тих етажа у више хоризонталне разводе интерне канализације. Сви заштитни уређаји за препумпавање спадају у домен интерне и кућне канализације, чије одржавање пада на терет Инвеститора и корисника.
8. Није дозвољено прикључење атмосферске воде из олука, сливника дворишта и сл. у било који канализациони колектор. Сва кровна вода и вода од објекта и дворишта се мора површински одводити на улицу без увођења у уличне цевоводе.
9. **Пројектно техничку документацију тј. пројекат за грађевинску дозволу или идејни пројекат, коју израђује Инвеститор, доставити на сагласност у ЈП Водовод Врање.** Документације не сме бити старија од 6 месеци.
10. Пројектом предвидети ревизионо окно интерне канализације на растојеању од максимално 2м унутар регулационе линије парцеле.
11. Прикључак од ревизионог окна интерне канализације па до уличне канализационе мреже извести падом од 2% до 6% управно на улични канал искључиво у правој линији без хоризонталних ломова.
12. Пречник канализационог прикључка одређивати на основу хидрауличног прорачуна, с тим да пречник цеви не може бити мањи од 150мм.
13. Издати услови и добијена сагласност на пројекат не дају право Инвеститору да приступи било каквим радовима у циљу извођења прикључка на канализациону мрежу.
14. **Уколико у улици не постоји изграђена хидротехничка инфраструктура, Инвеститор је у обавези да је изгради у дужини која је потребна за прикључење**



Матични број: 07226560
ПИБ: 100403773
Шифра делатности: 6300
Регистарски број: 612400034
Текући рачун: 160-7383-43

објекта и нормално функционисање градске мреже а у складу са планским документима и инструкцијама ЈП Водовод Врање.

15. Пошто је градска канализациона мрежа сепаратног система, потребно је извршити посебно пројектовање фекалне и кишне канализације.
16. Повезивање дренажних подземних вода интерне канализације на јавну канализацију није дозвољено.
17. Забрањено је самовласно прикључење на јавну водоводну и канализациону мрежу.
18. Након извршених радова на изградњи интерне канализације и прикључка, Инвеститор је у обавези да у службу техничке припреме ЈП Водовод Врање достави геодетски снимак изведене мреже.
19. Рок важности услова је једна година од дана издавања. Уколико се прикључење објекта не изврши у року, Инвеститор је дужан да се обавезно обрати ЈП Водоводу ради усаглашавања евентуалних измена на локацији.
20. Износ накнаде за прикључење као и накнаде стварних трошкова израде услова за пројектовање и прикључење, наплаћује се према важећем ценовнику ЈП Водовод Врање.

4. ПОСЕБНИ УСЛОВИ ЗА ПРОЈЕКТОВАЊЕ И ПРИКЉУЧЕЊЕ НА КАНАЛИЗАЦИОНУ МРЕЖУ

1. На приложеној ситуацији (графички прилог) је учртана постојећа улична канализациона мрежа профила **ПВЦ ДН 160мм** и профила **ПВЦ ДН 200мм**. Дубина постојеће цеви је 2.00м.
2. Кућне прикључке пројектовати директно на цев или у први низводни шахт на дубини од 1.5м од коте терена, не дуже од 10м. Приликом пројектовања водити рачуна о испуњености услова из тачке 7. општих услова за прикључење.
3. Дозвољено је пројектовање каскаде у улични шахт с тим да се морају поштовати општа правила пројектовања за каскаде веће од 1м.
4. Уличне цеви фекалне канализације пројектовати од једнослојног ПВЦ материјала ободне крутости СН8.
5. Цев кућног прикључка треба да буде од једнослојног ПВЦ материјала адекватне крутости.
6. Пречнике цеви уличног вода и кућног прикључка димензионисати на основу хидрауличног прорачуна, а не мање од ДН 200мм за уличне цеви, и ДН 160мм за кућне прикључке.
7. Ревизиона окна на уличној канализацији пројектовати на максималном растојању од 40м. Већа растојања образложити прорачуном.
8. Цеви прикључног вода кућног прикључка, не смеју бити пројектоване и грађене испод објекта.



Наш број: 8Т.1.1.0-D-07.06-150295-24

ГРАД ВРАЊЕ

Ваш број: 17/2024-3/SM

КРАЉА МИЛАНА бр. 1

Врање, 09.04.2024

17501 ВРАЊЕ

ПРЕДМЕТ: Услови за потребе израде урбанистичког пројекта урбанистичко-архитектонске разраде за грађевинску парцелу (парцела бр. 5005/1 на К.О. Врање 1,), ВРАЊЕ

Поводом Вашег захтева, наш број 8Т.1.1.0-D-07.06-150295-24, у којем тражите претходне услове за потребе израде урбанистичког пројекта урбанистичко-архитектонске разраде за грађевинску парцелу број (парцела бр. 5005/1 на К.О. Врање 1,), ВРАЊЕ, обавештавамо Вас следеће:

Увидом у приложену документацију, достављамо Вам следеће услове:

1. „Електродистрибуција Србије“ д.о.о. Београд, Огранак Врање извршио је увид у документацију катастра подземних и надземних инсталација и установио да на локацији има електроенергетских објеката који су власништво Електродистрибуција Србије“ д.о.о. Београд, Огранак Врање.

За додатне капацитете (за нова мерна места, повећање снаге...) уколико странка буде захтевала биће дефинисани у новим условима пројектовање и прикључење који се издају преко обједињене процедуре(ЦЕОП).

2. Електродистрибуција Србије“ д.о.о. Београд, Огранак Врање је на приложеном ситуационом плану учртао трасу постојећих водова .

3. Инвеститор је дужан да се при изради инвестиционо техничке документације придржава важећих техничких прописа и то: Правилника о техничким нормативима за изградњу нисконапонских надземних електроенергетских водова (Сл.лист СФРЈ бр.6/92,), Правилника о техничким нормативима за изградњу надземних електроенергетских водова називног напона од 1 кV до 400 кV ("Сл.лист СФРЈ" бр.65/88 и "Сл.лист СРЈ" бр.18/92,), ТП од бр. 1 до бр. 10 ЕД Србије, Закона о планирању и изградњи објеката ("Сл. гласник РС", бр. 72/2009, 81/2009 - испр., 64/2010 - одлука УС, 24/2011, 121/2012, 42/2013 - одлука УС, 50/2013 - одлука УС, 98/2013 - одлука УС, 132/2014, 145/2014, 83/2018, 31/2019, 37/2019 - др. закон, 9/2020, 52/2021 и 62/2023) као и Закона о Енергетици ("Сл. гласник РС", бр. 145/2014, 95/2018 - др. закон, 40/2021, 35/2023 - др. закон и 62/2023) и чланова о Заштити електроенергетских објеката (чл. 216, 217 и 218)

- Власник непокретности је дужан да омогући приступ енергетским објектима, да трпи и да не омета извршење радова Електродистрибуција Србије“ д.о.о. Београд, Огранка Врање.

- У заштитном појасу, испод, изнад или поред енергетског објекта, супротно закону, техничким и другим прописима не могу се градити објекти, изводити други радови, нити засађивати дрвеће и друго растиње.

- Власници и носиоци других права на непокретностима које се налазе у заштитном појасу, испод, изнад или поред енергетског објекта не могу предузимати радове или друге радње којима се

онемогућава или угрожава рад енергетског објекта без претходне сагласности Електродистрибуција Србије“ д.о.о. Београд, Огранка Врање који је власник, односно корисник енергетског објекта.

4. Упозоравамо Вас на могућност постојања подземних електроенергетских инсталација других власника (подземни прикључци и др.) за које ово предузеће не води катастар подземних инсталација.

Прилог: - ситуација

С поштовањем,

Доставити:

1. Наслову
2. Служби за енергетику
3. Писарници



Директор огранка

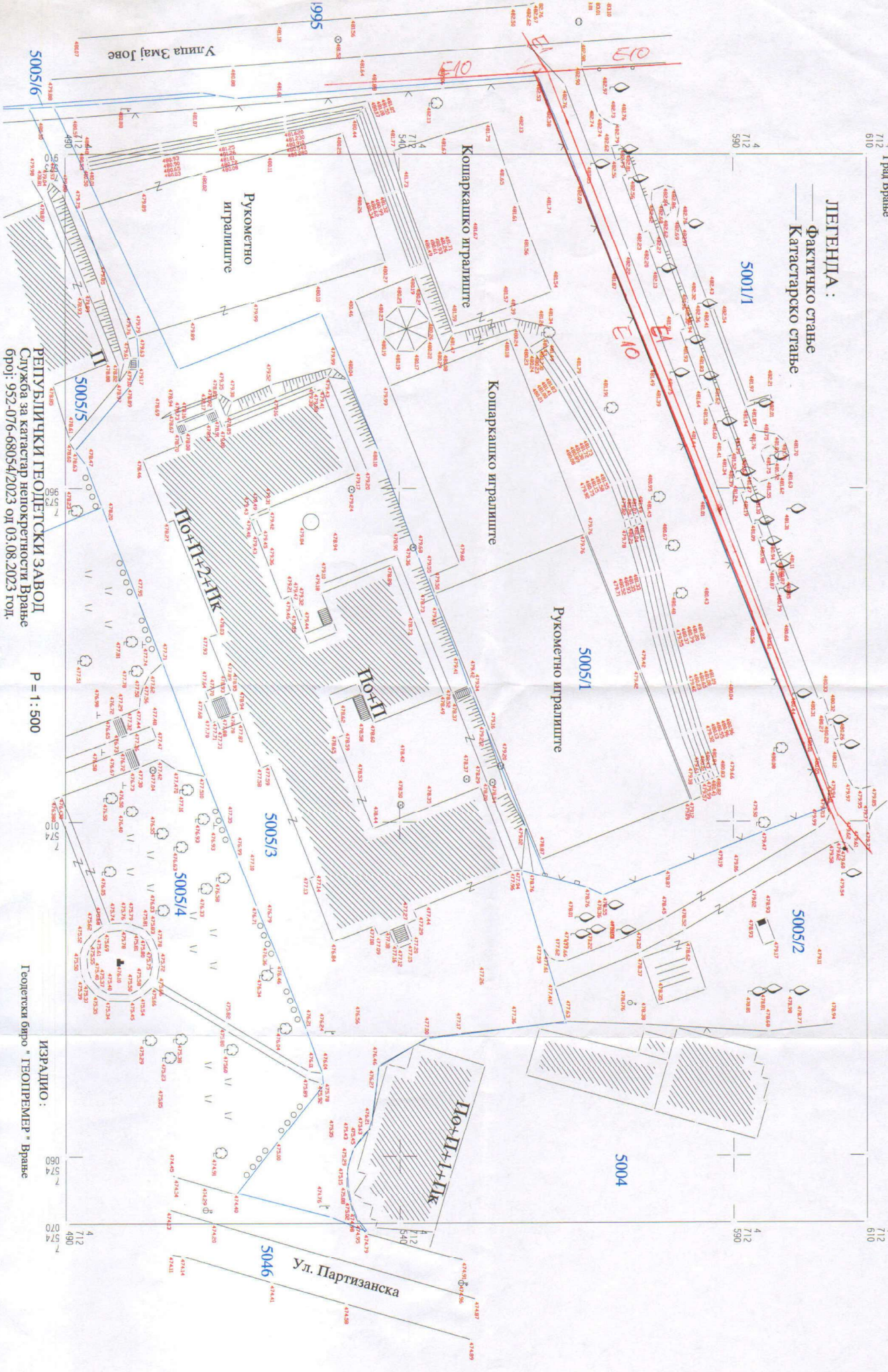
Горан С Николић

Република Србија
Град Београд
712
610

КАТАСТАРСКО - ТОПОГРАФСКИ ПЛАН ЗА К.П. бр. 5005/1 и део 5005/3 К.О. БРАЊЕ 1

К.О. Брање 1

ЛЕГЕНДА:
— ФАКТИЧКО СТАЊЕ
— КАТАСТАРСКО СТАЊЕ



РЕПУБЛИЧКИ ГЕОДЕТСКИ ЗАВОД
Служба за катастар непокретности Београда
број: 952-076-68054/2023 од 03.08.2023 год.

P = 1 : 500

Геодеетски биро "ГЕОПРЕМЕР" Београд

Београд, Таковска 2

ДЕЛОВОДНИ БРОЈ: Д 211-129795/2 - 2024

А. Перић

ДАТУМ: 21.03.2024. г.

ИНТЕРНИ БРОЈ:

БРОЈ ИЗ ЛКРМ:

ДИРЕКЦИЈА ЗА ТЕХНИКУ

СЕКТОР ЗА МРЕЖНЕ ОПЕРАЦИЈЕ

СЛУЖБА ЗА ПЛАНИРАЊЕ И ИЗГРАДЊУ МРЕЖЕ НИШ

НИШ, ВОЖДОВА 11

ВЕЗА:

На захтев ГУ Града Врања, Кабинет градоначелника бр. сл. 17/2024-З/СМ од 19.03.2024.г. у име инвеститора : "Град Врање" Краља Милана 1, Врање, на основу члана 53а, а у вези са чланом 54. Закона о планирању и изградњи („Службени гласник РС“ број 72/09, 81/09, 64/10-УС, 24/11, 121/12, 42/13-УС, 50/13-УС, 98/13-УС, 132/14, 145/14, 83/2018, 2/2019 и 62/2023), члана 11. Правилника о поступку спровођења обједињене процедуре („Службени гласник РС“ број 113/2015, 96/2016 и 120/2017), члана 8. Уредбе о локацијским условима („Службени гласник РС“ број 35/2015, 114/2015 и 117/2017) и Закона о електронским комуникацијама („Службени гласник РС“ број 44/2010, 60/2013, одлуке УС и 62/2014) и ситуације са уцртаним ТК кабловима, а у циљу заштите ТК објеката и стварања услова за реализацију планова развоја телекомуникационе мреже Телекома Србија, овим дајемо:

ТЕХНИЧКЕ УСЛОВЕ

за израду Урбанистичког пројекта за урбанистичко-архитектонско обликовање спортско рекреативне површине јавне намене на катастарској парцели број 5005/1 КО. Врање 1 ПГР Зона 1 у Врању.

1. ТЕХНИЧКИ УСЛОВИ ЗА ПРОЈЕКТОВАЊЕ И ИЗВОЂЕЊЕ РАДОВА

Како на предметној катастарској парцели где ће се изводити радови, **не постоје** телекомуникациони (ТК) објекти и подземни телекомуникациони каблови Телеком-а Србија, нема посебних услова за извођење радова.

- 1 Како на траси предметног објекта постоји интерес и потреба „Телеком-а Србије“ за проширење постојеће ТКК, потребно је да инвеститор или извођач, најаве почетак радова, најмање 30. дана раније, да би смо и ми спремно ушли и планирали даље активности.

За сва евентуална обавештења у вези издатих Услова можете се обратити Предузећу за телекомуникације „Телеком Србија“ а.д., Служба за планирање и изградњу мреже Ниш, одељење у Врању, особа за контакт Предраг Марић 064/6121770, 017/423240, predragmar@telekom.rs.

Прилог: 1. Ситуациони план са уцртаном постојећом ТК инфраструктуром.

2. Рачун

Шеф службе за планирање и изградњу мреже Ниш

Boban Ilić
Digitally signed by
Boban Ilić 200016642
200016642
Date: 2024.03.21
15:56:35 +01'00'

Маја Мрдаковић - Тодосијевић, дипл.инж.



Деловодни број: 368-1/24
Датум: 09.04.2024. год.
Врање

Град Врање
Краља Милана бр.1
МБ: 07179715; ПИБ: 100548456
17500 Врање

Предмет: Услови за израду урбанистичког пројекта за потребе урбанистичко-архитектонског обликовања спортско-рекреативне површине јавне намене, за саобраћајне прикључак на сабирној саобраћајници на к.п.4995 КО Врање 1 (ул. Змај Јовина), са катастарске парцеле број 5005/1 КО Врање 1, у оквиру Плана генералне регулације Зона 1 – Централна зона у Врању, (Сл.гласник града Врања 40/2020).

На основу Закона о путевима (Сл.гласник РС“ број 41/2018 и 95/2018 – др.закон), захтева Град Врање ул. Краља Милана бр.1 у Врању (МБ:07179715; ПИБ: 100548456), као и приложене документације (Катастарско-топографски план к.п.бр.5005/1 и део 5005/3 КО Врање 1 бр: 952-076-68054/2023 израђен од стране „Геопремер“ Врање; УП број 485/24 од 09.04.2024. године одговорног урбанисте Миодраг Протић са лиценцом број 200 1276 11) ван Службе за обједињену процедуру и урбанизам, Јавно предузеће „Урбанизам и изградња града Врања“ даје:

САОБРАЋАЈНО–ТЕХНИЧКЕ УСЛОВЕ

Саобраћајни прикључак за потребе урбанистичко-архитектонског обликовања спореско-рекреативне површине јавне намене за саобраћајне прикључак на сабирној саобраћајници на к.п.4995 КО Врање 1 (ул. Змај Јовина), са катастарске парцеле број 5005/1 КО Врање 1 у оквиру Плана генералне регулације Зона 1 – Централна зона у Врању, (Сл.гласник града Врања 40/2020):

- Саобраћајни прикључак планирати на сабирну саобраћајницу (к.п. 4995 КО Врање 1 – ул. Змај Јовина) попречног профила 13.00м(3.00м;6.00м;2.50м;1.50м) која је асфалтирана изведена у планираном профилу, са радијусима од минимум 2.00м;
- Саобраћајни прикључак спортско рекретивне површине јавне намене, на к.п.бр. 5005/1 КО Врање 1, према положају како је приказан у УП број 485/24 од 09.04.2023.године, а чија је минимална ширина коловоза целом дужином као и на месту повезивања на јавни пут минимум 5.50м са изведеним лепезама са лучним заобљењем. Прилаз остварити на тај начин што је потребно извршити нивелацију терена, исти асфалтирати и довести у употребу према Закону о саобраћају, и свим важећим правилницима о саобраћају. Прилаз парцели сече пешачки ток, па је потребно посебну пажњу обратити на безбедност пешака;
- Саобраћајни прикључак пројектовати без трака за излив и убрзање возила са/на сабирну саобраћајницу (к.п.4995 КО Врање 1 – ул. Змај Јовина);
- У делу улазног и излазног грла интерне саобраћајнице исти нивелационо прилагодити коловозу сабирне саобраћајнице (к.п.4995 КО Врање 1 – ул. Змај Јовина);
- Решење прилаза мора бити у складу са следећим: обезбедити зоне потребне прегледности и обезбедити приоритет саобраћаја безбедност одвијања саобраћаја на јавном путу;
- Пешачке површине, у граници Урбанистичког пројекта, планирати као поплочане(камен, растер плоче и сл.) са променом материјала и/или пигмента на деловима на којима је предвиђено кретање возила(јасно дефинисати кретање пешака);
- Паркирање решити унутар грађевинске парцеле. Потребан број паркинг места одредити према нормативу и то:

Објекти	Тип објекта	Једно паркинг место на
Спортске рекреативне површине	Спортске рекреативне површине	ИПМ на 40 гледалаца



Саобраћајни прикључак према следећим следећим условима

- Пројекат мора бити израђен у складу са законом, техничким прописима и стандардима који регулишу ову област и мора бити оверен од стране одговорног пројектанта;
- У пројекту морају бити приказане апсолутне висинске коте предметних улица, као и планираног саобраћајног прикључка;
- Пројектом решити одвођење атмосферских вода тако да се не руши систем одводњавања на сабирној саобраћајници (к.п.4995 КО Врање 1 – ул. Змај Јовина) ;
- У току урбанистичке разраде саобраћајно повезати јавну саобраћајницу са прилазима до објекта, поштујући важеће прописе и нормативе према Закону о планирању и изградњи и свим важећим законима и правилницима;
- Предвидети саобраћајну сигнализацију планираног прикључка на сабирној саобраћајници (к.п.4995 КО Врање 1 – ул. Змај Јовина), у складу са планираним режимом саобраћаја на локацији комплекса;
- Инвеститор сноси пуну одговорност за било какву штету која настане посматрано кроз сигурност пута, паркинга и тротоара, лица и возила као и постављених надземних и подземних инсталација;
- У случају реконструкције саобраћајнице у предметним улицама, Инвеститор ће бити у обавези да предметни саобраћајни прикључак прилагоди будућем решењу саобраћајнице;
- Рок за изградњу саобраћајног прикључка је до добијања Употребне дозволе;

Раскопавање :

- Радови на јавним површинама, могући су искључиво уз предходно добијену Сагласност са условима за раскопавање јавне површине коју ЈП “Урбанизам и изградња града Врања” даје носиоцу права полагања каблова;
- Радови на тротоарској конструкцији се изводе према предмеру за ове радове на које Сагласност даје ЈП “Урбанизам и изградња града Врања”, и која врши технички надзор на извођењу истих;
- Инвеститор је дужан да о датуму почетка радова, уз позив на број и датум издавања Сагласности, намање пет дана пре отпочињања радова на раскопавању јавне површине извести ЈП “Урбанизам и изградња града Врања” како би надлежни надзорни органи могли да обаве неопходан увид и контролу радова;
- Инвеститор је у обавези да преузме све неопходне мере како би се осигурала безбедност свих учесника у саобраћају на предметном путу, при извођењу радова;
- Ограде и дрвеће поред улице пројектовати тако да не ометају прегледност пута и не угрожавају безбедност саобраћаја;
- Постојећа саобраћајна и друга сигнализација на путу не сме се оштетити или на било који начин да се угрози њена видљивост;
- Инвеститор се обавезује да уколико се појави потреба управљача пута за измештањем инсталација, исте измести о свом трошку;
- Приликом извођења радова, постојећи сливници, сливничке везе, као дрворедне саднице и др. не смеју се оштетити;
- Приликом извођења радова не смеју се оштетити постојеће подземне инсталације уколико постоје;
- Инсталације се полажу на мин. 0,80м од нивелете коловоза до коте врха цеви;
- После полагања инсталација позови се затрпавају шљунком у слојевима дебљине 30см са завршним слојем од туцаника дебљине 20см, а тамо где су уређени тротоари и коловоз обавеза је квашење и сабијање за тротоаре 40МПа, коловоза 60МПа;
- Евентуалне штете на коловозу или тротоару инвеститор је у обавези да отклони одмах, а најдаље 3 дана о свом трошку, у противном ће штете отклонити извођач радова ангажован по основу уговора о редовном одржавању путева и улице на територији града Врања на терет носиоца права полагања инсталација;
- Ово решење не ослобађа подносиоца захтева обавезе прибављања услова од свих власника инсталација са којима се предметни објекат саобраћајног прикључка укршта, паралелно води, или захтева њихово померање-измештање.
- Ови услови важе уколико инвеститор прибави одобрење од стране надлежног органа Градске управе града Врања за уклањање стабала које се налазе на траси саобраћајног прикључка;



- Инвеститор је у обавези да пре подношења Захтева за издавање Решења о одобрењу за извођење радова, односно грађевинске дозволе, поднесе захтев код Ј.П. "Урбанизам и изградња града Врања", ради регулисања обавеза плаћања накнаде за коришћење делова путног земљишта јавног пута и другог земљишта које користи управљач пута јавног пута, а у складу са Одлуком о накнадама за коришћење општинских путева, улица и некатегорисаних путева на територији града Врања (Сл.гласник града Врања бр.37/2018). Уз захтев је потребно приложити ситуациони план на коме ће јасно бити исказано заузеће јавне површине предметног саобраћајног прикључка рачунато од спољне ивице коловоза јавног пута до регулационе линије парцеле инвеститора. Ситуациони план мора бити оверен од стране одговорног пројектанта;
- Инвеститор је у обавези и да се захтевом обрати управљачу пута ради добијања Сагласности за заузеће јавне површине грађевинским материјалом уколико ће иста бити заузета приликом извођења грађевинских радова, и плати накнаду која ће бити фактурисана за исти период;
- Подносилац захтева је у обавези да износ накнаде за издавање Решења за саобраћајно техничке услове уплати на жиро - рачун Ј.П. "Урбанизам и изградња града Врања" 200-3282690101008-88 у износу од 37.700,00 динара са ПДВ-ом, сходно Решењу Привременог органа града Врања број: 06-20/7/72024-10 од 01.02.2024. године.

По завршеним радовима, интерна комисија управљача пута ће обићи део путне инфраструктуре и о свему сачинити записник.

Ови саобраћајно – технички услови се издају за израду израду урбанистичког пројекта за потребе урбанистичко-архитектонског обликовања спортско-рекреативне површине јавне намене, за саобраћајне прикључак на сабирној саобраћајници на к.п.4995 КО Врање 1 (ул. Змај Јовина), са катастарске парцеле број 5005/1 КО Врање 1, у оквиру Плана генералне регулације Зона 1 – Централна зона у Врању, (Сл.гласник града Врања 40/2020).

У Врању, 09.04.2024. године

Обрадио:

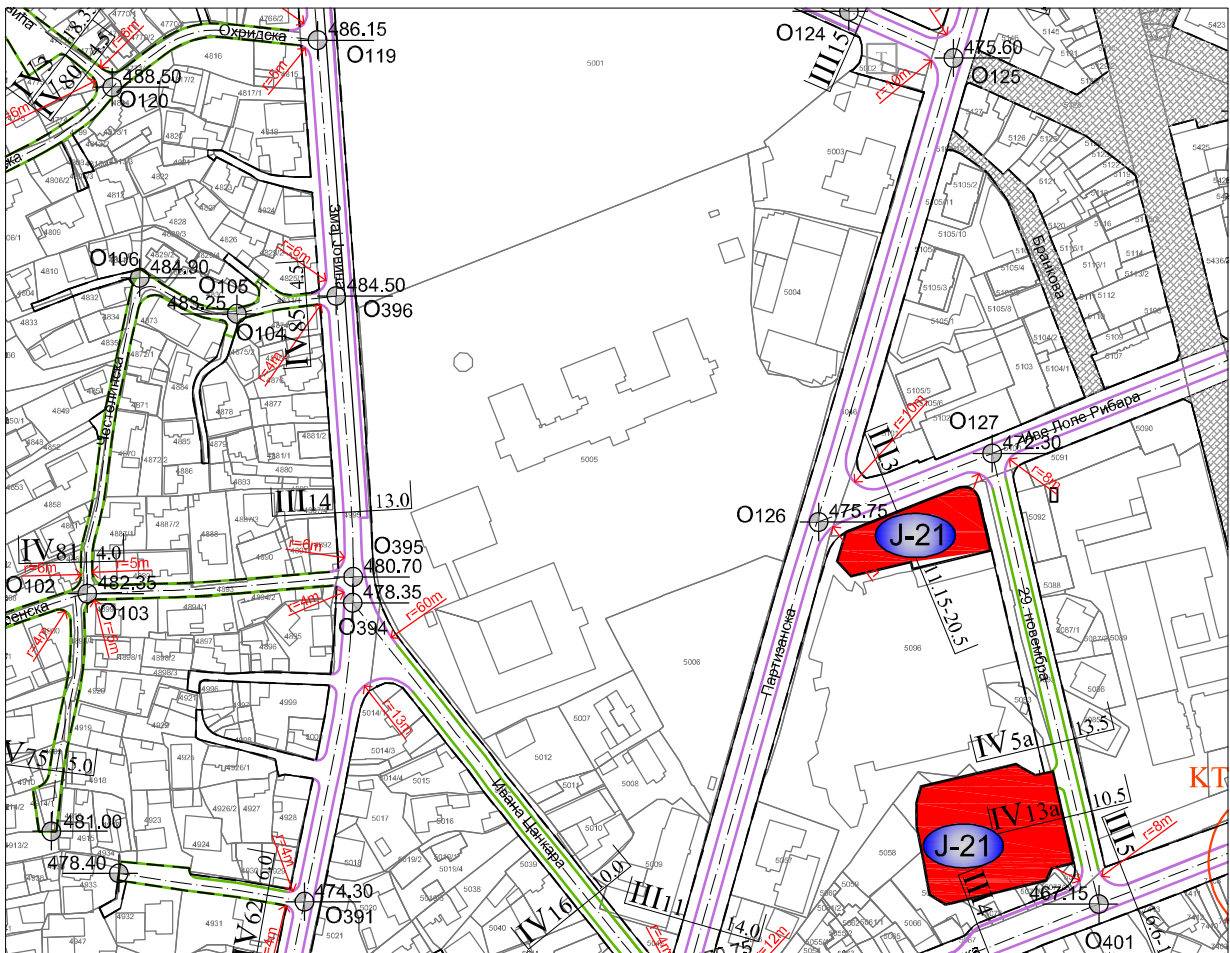
Душан Антић(графички део)

Тошић Оливера(текстуални део)




ЈП "Урбанизам и изградња града Врања"

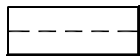
в.д. директора Дејан Станојевић



ЛЕГЕНДА:

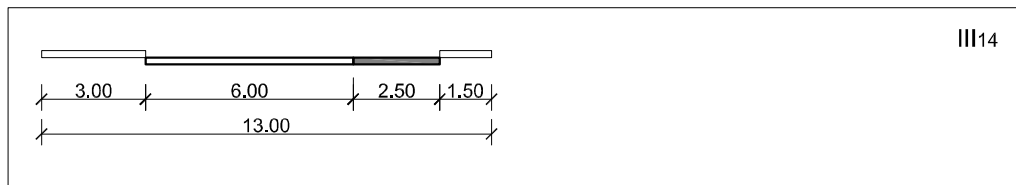


ГС - ГРАДСКА САБИРНА САОБРАЋАЈНИЦА

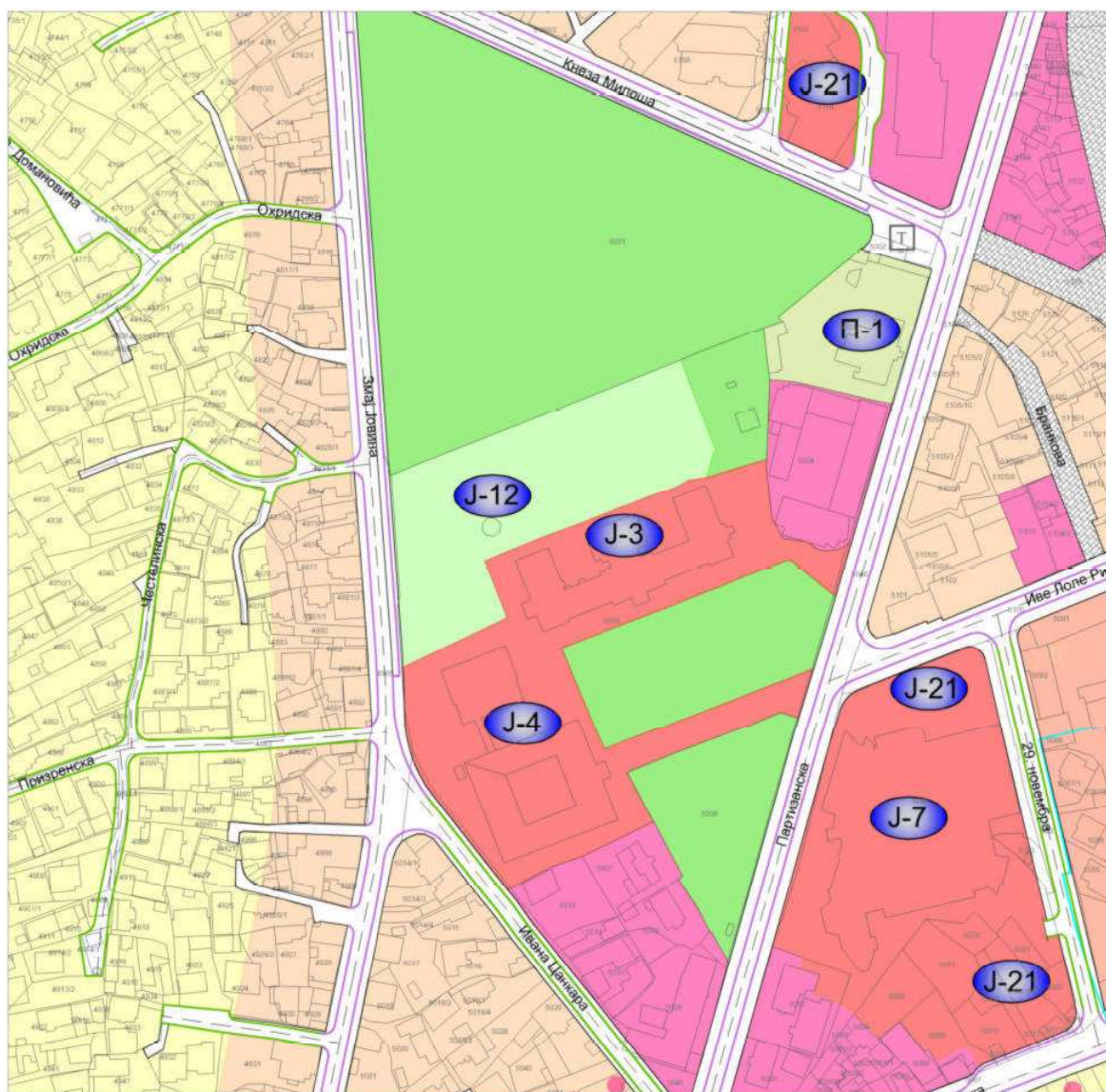


РЕГУЛАЦИОНА ЛИНИЈА

ГРАДСКА САБИРНА САОБРАЋАЈНИЦА



ПЛАН ГЕНЕРАЛНЕ РЕГУЛАЦИЈЕ ЗОНЕ 1
-ЦЕНТРАЛНА ЗОНА
РЕГУЛАЦИЈА И НИВЕЛАЦИОНО РЕШЕЊЕ САОБРАЋАЈА
И ПОВРШИНЕ ЈАВНЕ НАМЕНЕ
P 1:2500



СПОРТ И РЕКРЕАЦИЈА:



СПОРТ И РЕКРЕАЦИЈА

ПЛАН ГЕНЕРАЛНЕ РЕГУЛАЦИЈЕ ЗОНЕ 1-ЦЕНТРАЛНА ЗОНА

ПЛАНИРАНЕ НАМЕНЕ ПОВРШИНА-ПРЕТЕЖНЕ НАМЕНЕ

Размера 1:2500